

Ενότητα Γ: Το ανθρωπογενές περιβάλλον της Ελλάδας

34. Τα γεωγραφικά διαμερίσματα και οι περιφέρειες της Ελλάδας

Η Ελλάδα χωρίζεται σε:

- A. 13 περιφέρειες
- B. 9 γεωγραφικά διαμερίσματα

A. Οι 13 περιφέρειες της Ελλάδας



	Ανατολική Μακεδονία και Θράκη
	Κεντρική Μακεδονία
	Δυτική Μακεδονία
	Ήπειρος
	Θεσσαλία
	Δυτική Ελλάδα
	Στερεά Ελλάδα
	Αττική
	Πελοπόννησος
	Κρήτη
	Νησιά Ιονίου
	Νότιο Αιγαίο
	Βόρειο Αιγαίο









Η κάθε περιφέρεια έχει έναν **περιφερειάρχη** και ένα **περιφερειακό συμβούλιο**.

Αυτοί **αποφασίζουν** και **λύουν** τα προβλήματα της περιφέρειάς μας.

B. Γεωγραφικά διαμερίσματα



Θράκη	Μακεδονία	Ήπειρος
Θεσσαλία	Στ. Ελλάδα	Πελοπόννησος
Κρήτη	Νησιά Ιονίου	Νησιά Αιγαίου

-  Στη Μακεδονία γεννήθηκε ο *Μέγας Αλέξανδρος*.
-  Η Στερεά Ελλάδα λέγεται αλλιώς και *Ρούμελη*.
-  Η Πελοπόννησος λέγεται αλλιώς και *Μοριάς*.
-  Η Κρήτη είναι το μεγαλύτερο νησί της Ελλάδας.
-  Τα νησιά του Ιονίου είναι επτά, γι' αυτό τα λέμε και *Επτάνησα*.
-  Τα νησιά του Αιγαίου είναι: οι *Κυκλάδες*, τα *Δωδεκάνησα* και τα νησιά του *Ανατολικού Αιγαίου*.