

Ενότητα Β: Το φυσικό περιβάλλον της Ελλάδας

8. Οι ακτές της Ελλάδας

Η Ελλάδα έχει πολλές ακτές.

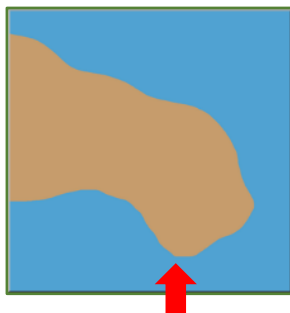
Οι ακτές της έχουν διάφορα σχήματα.

- Χερσόνησος**




Είναι το κομμάτι στεριάς που μπαίνει στη θάλασσα και βρέχεται από 3 πλευρές.

- Ακρωτήριο**



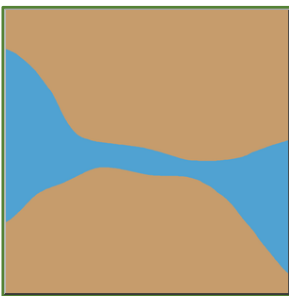
Είναι η άκρη της χερσονήσου που μπαίνει στην θάλασσα.

- **Κόλπος**




Είναι η θάλασσα που μπαίνει μέσα στη στεριά.

- **Πορθμός**



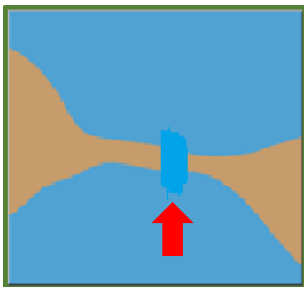
Είναι η στενή θάλασσα που χωρίζει δύο στεριές.

- **Ισθμός**




Είναι στενή στεριά που χωρίζει δύο θάλασσες.

- **Διώρυγα**



Είναι ένα έργο που φτιάχνουν οι άνθρωποι.
Ανοίγουν τον ισθμό για να ενωθούν δύο θάλασσες.



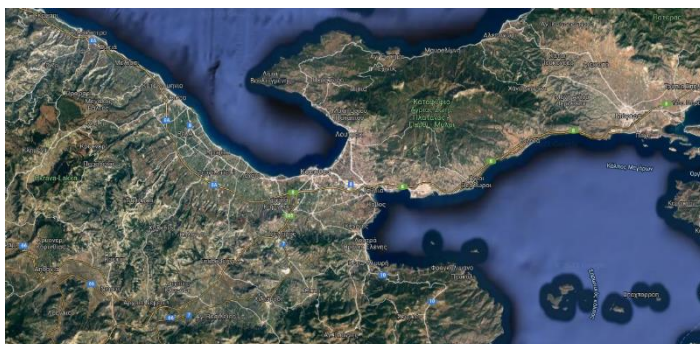
Ο Θερμαϊκός κόλπος στην
Θεσσαλονίκη.



Η Χαλκιδική έχει 3
χερσονήσους.



Στην Χαλκίδα σχηματίζεται
πορθμός, που χωρίζει τις 2
στεριές.



Ο ισθμός της Κορίνθου
ενώνει την Στερεά Ελλάδα με
την Πελοπόννησο.